





BHULEKH
Uttar Pradesh





खाता विवरण (अप्रमाणित प्रति)

ग्राम का नाम : रौतारा परगना : (कानपुर सदर) तहसील : कानपुर सदर जनपद : कानपुर नगर फसली वर्ष : 1423-1428 भाग : 1 खाता संख्या : 00026

खातेदार का नाम / पिता पति संरक्षक का नाम / निवास स्थान	खसरा संख्या	क्षेत्रफल (हे.)	आदेश	टिप्पणी
श्रेणी : 1-क / भूमि जो संक्रमणीय भूमिधरो के अधिकार में हो।				
देवीप्रसाद / गयादीन / नि. ग्राम रमईपुर	61	0.7990	1423फ- आदेश रा.नि. सचेण्डी दि0 01.04.16 द्वारा पक11ख के अनुसार खाता सं0 24, 25, 26 से मृतक श्रीकिशन का नाम पृथक करके श्रीमती कौशिल्या देवी पत्नी श्री किशन नि. रमईपुर हाल नि.भैरमपुर का नाम बतौर वारिस दर्ज हो। परवाना क्र08268/06.04.16- -----	
राजाराम / गयादीन / नि. ग्राम रमईपुर	66	0.0200		
रामस्वरूप / गयादीन / नि. ग्राम रमईपुर	75	0.0100		
विमलादेवी / अवधेश सिंह / नि. ग्राम रमईपुर			1425फ आदेश राजस्व निरीक्षक नौबस्ता दि0 01/02/18 द्वारा पक11ख के अनुसार खाता सं0 24, 25, 26 से मृतक देवीप्रसाद का नाम पृथक करके दिनेश व सन्तोष पुत्रगण देवीप्रसाद नि0 ग्राम का नाम बतौर वारिस दर्ज हो। परवाना क्र0 3617/01/02/2018	
श्रीमती जनक दुलारी / महेन्द्रप्रताप सिंह / नि. ग्राम रमईपुर			1425फ श्रीमान तहसीलदार सदर महोदय द्वारा पारित वृटि निस्तारण आदेश दि0 27/09/2017 के अनुसार खाता सं0 25 व 26 पर दर्ज श्रीमती विमला देवी पत्नी अवधेश सिंह व श्रीमती जनक दुलारी पत्नी महेन्द्र प्रताप सिंह नि0 रमईपुर व छोटेलाल पुत्र फगुनी नि0 रौतारा का नाम वृटिवश दर्ज हो जाने के कारण निरस्त किया जाता है। परवाना क्र0 3276/24/01/2018	
छोटेलाल / फगुनी / नि. ग्राम				
जगदीश / घसीटे / नि. ग्राम रमईपुर			1425फ आदेश राजस्व निरीक्षक बिधनू दि0 13/04/2018 द्वारा पक11ख के अनुसार खाता सं0 24, 26 से मृतक जगदीश का नाम पृथक करके रमेश कुमार, अनिल कुमार, राजेश कुमार व अजय कुमार पुत्रगण जगदीश व श्रीमती रामदेवी पत्नी जगदीश नि0 ग्राम का नाम बतौर वारिस दर्ज हो। परवाना क्र0 6984/05/05/2018	
रघुनाथ / घसीटे / नि. ग्राम रमईपुर				
रामनाथ / घसीटे / नि. ग्राम रमईपुर				
विश्वनाथ / घसीटे / नि. ग्राम रमईपुर				
श्याम नाथ / घसीटे / नि. ग्राम रमईपुर				
विनोद कुमार / शिवप्रसाद / नि. ग्राम रमईपुर				
महेन्द्र कुमार / शिवप्रसाद / नि. ग्राम रमईपुर				
माया देवी / शिवप्रसाद / नि. ग्राम रमईपुर				
रामकिशन / घसीटे / नि. ग्राम भैरमपुर				
श्रीकिशन / घसीटे / नि. ग्राम भैरमपुर				
श्रीमती रामप्यारी / घसीटे / नि. ग्राम भैरमपुर				
श्रीमती सोमवती / रामनाथ / नि. ग्राम रमईपुर				
<p>कृपया उक्त खसरे की प्रस्थिति (भूखंड (गाटा) के वाद ग्रस्त /विक्रय /भू-नक्शा /नामांतरण बर्ही) हेतु खसरा संख्या पर क्लिक करें</p> <p>Disclaimer: उक्त आँकड़े मात्र अवलोकनार्थ हैं, उक्त विवरण अद्यतन है, तहसील कम्प्यूटर केन्द्र एम.सी.एस.सी/लोकवाणी केन्द्र से उद्घरण की प्रमाणित प्रति प्राप्त की जा सकती है।</p> <p>Software Powered By: National Informatics Center, Uttar Pradesh State Unit, Lucknow.</p>				

		<p>1427फ आदेश न्यायालय नाथब तहसीलदार (बिधन) कानपुर नगर वाद सं0-508/19/टी0201903410104793 ता0फै0 27/07/2019 के अनुसार ग्राम रौतारा की खतौनी वर्ष 1423-1428 फ0 के खाता सं0 26 की आ0सं0 61 कुल रकवा 0.7990हे0 का जुजभाग रकवा 0.4077हे0 मा0गु0 60ख से विक्रेतागण रमेश कुमार पुत्र जगदीश निवासी 85 रौतारा रमईपुर, कानपुर नगर व अनिल पुत्र जगदीश निवासी 22ए, ग्राम रौतारा पो0 रमईपुर, कानपुर नगर व रामदेवी पत्नी जगदीश निवासिनी 85 रौतारा, पो रमईपुर, कानपुर नगर व संतोष कुमार पुत्र देवी प्रसाद निवासी 56 रौतारा, पो0 रमईपुर, कानपुर नगर व अजय पुत्र जगदीश निवासी 22ए, रौतारा, पो0 रमईपुर, कानपुर नगर व श्यामनाथ पुत्र घसीटे निवासी ग्राम रमईपुर, कानपुर नगर व रघुनाथ पुत्र घसीटे निवासी ग्राम रमईपुर, कानपुर नगर व रामनाथ पुत्र घसीटे निवासी ग्राम रमईपुर, कानपुर नगर व श्रीमती सोमवती पत्नी रामनाथ निवासी ग्राम रमईपुर, कानपुर नगर का नाम पृथक करके पंजीकृत बैनामा दिनांक 25.02.2019 के आधार पर क्रेतागण सिंह एसोसियेट्स द्वारा प्रोपराइटर हिमांशु सिंह पुत्र जयप्रकाश सिंह निवासी 722 एन दामोदर नगर, बर्गा, कानपुर नगर व विनोद कुमार मिश्रा पुत्र स्व0 कन्हैयालाल मिश्रा निवासी 133/19, एम ब्लाक, किदवई नगर, कानपुर नगर व सीमांत श्रीवास्तव पुत्र कैलाशचन्द्र श्रीवास्तव निवासी ए/75, जूही, कानपुर नगर का नाम बतौर संक्रमणीय भूमिधर दर्ज हो। परवाना क्र0 11415/08/08/2019</p> <p>1427फ0 आदेश न्यायालय नाथब तहसीलदार (महाराजपुर) कानपुर नगर वाद सं0-520/19/टी0201903410105035 ता0फै0 26/11/2019 के अनुसार ग्राम रौतारा की खतौनी वर्ष 1423-1428 फ0 के खाता सं0 26 की आ0सं0 61 रकवा 0.7990हे0 का जुजभाग रकवा 46.08 वर्गमी0 मा0गु0 60ख से विक्रेतागण सिंह एसोसिएट्स द्वारा प्रोपराइटर हिमांशु सिंह पुत्र जय प्रकाश सिंह निवासी 722, एन, दामोदर नगर, बर्गा, कानपुर नगर व विनोद कुमार मिश्रा पुत्र स्व0 कन्हैयालाल मिश्रा निवासी भवन सं0-133/19, एम ब्लाक, किदवई नगर, कानपुर नगर व सीमांत श्रीवास्तव पुत्र कैलाश चन्द्र श्रीवास्तव निवासी भवन सं0-ए/75, जूही, कानपुर नगर का नाम पृथक करके पंजीकृत बैनामा दिनांक 28.02.2019 के आधार पर क्रेती श्रीमती सरोज कुशवाहा पत्नी राम कुमार निवासिनी एल0आई0जी0-65, खाण्डेपुर, कालोनी नौबस्ता, कानपुर नगर का नाम बतौर संक्रमणीय भूमिधर दर्ज हो। परवाना क्र0</p>	
<p>कृपया उक्त खसरे की प्रस्थिति (भूखंड (गाटा) के वाद ग्रस्त /विक्रय /भू-नक्शा /नामांतरण बर्ही) हेतु खसरा संख्या पर क्लिक करें</p> <p>Disclaimer: उक्त आँकड़े मात्र अवलोकनार्थ हैं, उक्त विवरण अद्यतन है, तहसील कम्प्यूटर केन्द्र एम.सी.एस.सी/लोकवाणी केन्द्र से उद्घरण की प्रमाणित प्रति प्राप्त की जा सकती है।</p> <p>Software Powered By: National Informatics Center, Uttar Pradesh State Unit, Lucknow.</p>			 

		<p>16829/07/12/2019</p> <p>1427फ0 आदेश न्यायालय नायब तहसीलदार (बिधन) कानपुर नगर वाद संख्या-0648/19/टी-201903410106865 ता0फै0 09/12/2019 के अनुसार ग्राम रौतारा की खतौनी वर्ष 1423-1428 फसली के खाता संख्या 00026 की आराजी संख्या 61 का रकवा 0.7990हे0 का जुजभाग रकवा 51.25 वर्गगज यानी 42.85 वर्गमीटर मालगुजारी 60ख से विक्रेतागण 1-सिंह एसोसिएट्स द्वारा प्रोप्राइटर हिमांशु सिंह पुत्र जय प्रकाश सिंह निवासी 722 एन दामोदर नगर बर्रा कानपुर नगर 2-विनोद कुमार मिश्रा पुत्र स्व0 कन्हैया लाल मिश्रा निवासी भवन संख्या 133/19 एम ब्लॉक किदवई नगर कानपुर नगर 3-सीमांत श्रीवास्तव पुत्र कैलाश चन्द्र श्रीवास्तव निवासी भवन संख्या ए/75 जूही कानपुर नगर का नाम पृथक करके पंजीकृत बैनामा दिनांक 14.03.2019 के आधार पर क्रेता श्री गुलाब सिंह पुत्र बडेलाल निवासी ग्राम व पो0 रमईपुर परगना व जिला कानपुर नगर का नाम बतौर संक्रमणीय भूमिधर दर्ज हो। परवाना क्र0 18087/30/12/2019</p> <p>1427फ0 आदेश न्यायालय नायब तहसीलदार (बिधन) कानपुर नगर वाद संख्या-0647/19/टी-201903410106866 ता0फै0 09/12/2019 के अनुसार ग्राम रौतारा की खतौनी वर्ष 1423-1428 फसली के खाता संख्या 00026 की आराजी संख्या 61 का रकवा 0.7990हे0 का जुजभाग रकवा 58.56 वर्गगज यानी 48.96 वर्गमीटर मालगुजारी 60ख से विक्रेतागण 1-सिंह एसोसिएट्स द्वारा प्रोप्राइटर हिमांशु सिंह पुत्र जय प्रकाश सिंह निवासी 722 एन दामोदर नगर बर्रा कानपुर नगर 2-विनोद कुमार मिश्रा पुत्र स्व0 कन्हैया लाल मिश्रा निवासी भवन संख्या 133/19 एम ब्लॉक किदवई नगर कानपुर नगर 3-सीमांत श्रीवास्तव पुत्र कैलाश चन्द्र श्रीवास्तव निवासी भवन संख्या ए/75 जूही कानपुर नगर का नाम पृथक करके पंजीकृत बैनामा दिनांक 06.03.2019 के आधार पर क्रेती श्रीमती आकांक्षा शुक्ला पत्नी श्री संदीप शुक्ला निवासिनी भवन संख्या 81 मनोहर विहार यशोदा नगर किदवई नगर कानपुर नगर का नाम बतौर संक्रमणीय भूमिधर दर्ज हो। परवाना क्र0 18088/30/12/2019</p> <p>1427फ0 आदेश न्यायालय तहसीलदार (न्यायिक) कानपुर नगर वाद सं0 739/2019/टी201903410108663 ता0फै0 06/12/2019 के अनुसार ग्राम रौतारा की खतौनी वर्ष 1423-1428फ0 के खाता सं0</p>	
<p>कृपया उक्त खसरे की प्रस्थिति (भूखंड (गाटा) के वाद ग्रस्त /विक्रय /भू-नक्शा /नामांतरण बर्ही) हेतु खसरा संख्या पर क्लिक करें</p> <p>Disclaimer: उक्त आँकड़े मात्र अवलोकनार्थ हैं, उक्त विवरण अद्यतन है, तहसील कम्प्यूटर केन्द्र एम.सी.एस.सी/लोकवाणी केन्द्र से उद्घरण की प्रमाणित प्रति प्राप्त की जा सकती है।</p> <p>Software Powered By: National Informatics Center, Uttar Pradesh State Unit, Lucknow.</p>			 

		<p>26 की आराजी संख्या 61 रकवा 0.7990हे0 के जुज रकवा 52.26 वर्गमी0 मा0गु0 60ख से विक्रेता सिंह एसोसिएट्स द्वारा प्रोप्राइटर हिमांशु सिंह पुत्र जय प्रकाश सिंह निवासी 722 एन दामोदर नगर बर्ी कानपुर नगर व विनोद कुमार मिश्रा पुत्र स्व0 कन्हैयालाल मिश्रा निवासी भवन संख्या 133/19 एम ब्लाक किदवई नगर कानपुर नगर व सीमान्त श्रीवास्तव पुत्र कैलाशचन्द्र श्रीवास्तव निवासी भवन संख्या ए/75 जूही कानपुर नगर का नाम पृथक करके पंजीकृत बैनामा दिनोंक 25-04-19 के आधार पर क्रेता मोहम्मद शाहिद पुत्र अब्दुल खालिक व श्रीमती खुशबू फातिमा पत्री मोहम्मद शाहिद निवासीगण भवन संख्या 130/288 बगाही बाबूपुरवा कानपुर नगर का नाम बतौर संक्रमणीय भूमिधर दर्ज कागजात किया जावे। परवाना क्र0 18196/31/12/2019</p> <p>1427फ0 आदेश न्यायालय तहसीलदार न्यायिक कानपुर नगर वाद सं0-737/2019/टी201903410108662 ता0फै0 31/10/2019 के अनुसार ग्राम रौतारा की खतौनी वर्ष 1423-1428फ0 के खाता सं0 26 की आराजी संख्या 61 रकवा 0.7990हे0 के जुज रकवा 168.80 वर्गमी0 मालगुजारी 60ख से विक्रेता सिंह एसोसिएट्स द्वारा प्रोपाइटर हिमांशु सिंह आत्मज जय प्रकाश सिंह निवासी 722 एन दामोदर नगर बर्ी कानपुर नगर व विनोद कुमार मिश्रा आत्मज स्व0 कन्हैया लाल मिश्रा निवासी भवन संख्या 133/19 एम ब्लाक किदवई नगर कानपुर नगर का नाम पृथक करके पंजीकृत विक्रय पत्र दिनोंक 02/05/2019 के आधार पर क्रेता अब्दुल खालिक पुत्र मोहम्मद यूसुफ व श्रीमती हदिशुन निशा पत्री अब्दुल खालिक निवासीगण भवन संख्या 130/288 बगाही बाबूपुरवा कानपुर नगर का नाम बतौर संक्रमणीय भूमिधर दर्ज कागजात किया जावे। परवाना क्र0 1955/31/01/2020</p> <p>1428फ आदेश न्यायालय ना0तह0 सचेण्डी कानपुर नगर वाद सं0 1169/19/ टी-201903410117212 ता0फै0 16/12/2019 के अनुसार ग्राम रौतारा की खतौनी वर्ष 1423-1428 फसली के खाता संख्या 26 की आराजी संख्या 61 रकवा 0.7990हे0 का जुज रकवा 84.05 वर्गमीटर मा0गु0 60ख से विक्रेता सिंह एसोसिएट्स द्वारा प्रोपाइटर हिमांशु सिंह पुत्र जय प्रकाश सिंह निवासी 722 एन दामोदर नगर बर्ी कानपुर नगर व विनोद कुमार मिश्रा पुत्र स्व0 कन्हैयालाल मिश्रा निवासी भवन संख्या 133/19 एम ब्लाक किदवई नगर कानपुर नगर व सीमांत श्रीवास्तव पुत्र कैलाश चन्द्र श्रीवास्तव निवासी भवन संख्या ए/75 जूही</p>	
<p>कृपया उक्त खसरे की प्रस्थिति (भूखंड (गाटा) के वाद ग्रस्त /विक्रय /भू-नक्शा /नामांतरण बर्ी) हेतु खसरा संख्या पर क्लिक करें</p> <p>Disclaimer: उक्त आँकडे मात्र अवलोकनार्थ हैं, उक्त विवरण अद्यतन है, तहसील कम्प्यूटर केन्द्र एम.सी.एस.सी/लोकवाणी केन्द्र से उद्घरण की प्रमाणित प्रति प्राप्त की जा सकती है।</p> <p>Software Powered By: National Informatics Center, Uttar Pradesh State Unit, Lucknow.</p>			 

		<p>कानपुर नगर का नाम पृथक करके पंजीकृत बैनामा दिनांक 12.09.19 के आधार पर क्रेता श्रीमती लाजवन्ती पत्नी स्व0 किशोर निवासिनी भवन सं0 84/103 कारवालों नगर अनवरगंज कानपुर नगर व दीपक कुमार पुत्र स्व0 किशोर निवासी भवन संख्या 84/103 कारवालो नगर अनवरगंज का नाम बतौर संक्रमणीय भूमिधर दर्ज हो। परवाना क्र0 4219/17/03/2020</p> <p>1428फ आदेश न्यायालय ना0तह0 बिधन् कानपुर नगर वाद सं0 649/20/टी202003410106864 ता0फै0 02/11/2020 के अनुसार ग्राम रौतारा की खतौनी वर्ष 1423-1428 फसली के खाता संख्या 00026 की आराजी संख्या 61 का रकवा 0.7990हे0 का जुजभाग रकवा 242.5 वर्गगज यानी 202.75 वर्गमीटर मालगुजारी 60ख से विक्रेतागण 1-सिंह एसोसिएट्स द्वारा प्रोप्राइटर हिमांशु सिंह पुत्र जय प्रकाश सिंह निवासी 722 एन दामोदर नगर बर्रा कानपुर नगर 2-विनोद कुमार मिश्रा पुत्र स्व0 कन्हैया लाल मिश्रा निवासी भवन संख्या 133/19 एम ब्लाक किदवई नगर कानपुर नगर 3-सीमांत श्रीवास्तव पुत्र कैलाश चन्द्र श्रीवास्तव निवासी भवन संख्या ए/75 जूही कानपुर नगर का नाम पृथक करके पंजीकृत बैनामा दिनांक 14.03.2019 के आधार पर क्रेती राजा बेटी पत्नी श्री राम प्रसाद निवासिनी ग्राम व पोस्ट पतारा तहसील घाटमपुर जिला कानपुर नगर का नाम बतौर संक्रमणीय भूमिधर दर्ज हो । परवाना क्र0 9930/09/11/2020</p> <p>1428फ- आदेश न्यायालय नायब तहसीलदार बिधन् कानपुर नगर वाद सं0 1060/20/टी 202003410111761 ता0फै0 20/02/2021 के अनुसार ग्राम रौतारा की खतौनी वर्ष 1423-1428फ के खाता सं0 26 की आराजी सं0 61 रकवा 0.7990 हे0 के जुज भाग रकवा 0.1786 हे0 मा0गु0 60ख से विक्रेता 1. श्री राम किशन आत्मज स्व0 घसीटे निवासी ग्राम भैरमपुर 2. श्रीमती रामप्यारी पत्नी स्व0 घसीटे 3. श्रीमती कौशिल्या देवी पत्नी स्व0 श्री किशन निवासिनी ग्राम रमईपुर 4. विश्वनाथ आत्मज घसीटे उर्फ राम नारायण निवासी ग्राम रमईपुर तहसील व जिला कानपुर नगर 5. सीमांत श्रीवास्तव आत्मज कैलाश चन्द्र श्रीवास्तव निवासी भवन सं0 ए/75 जूही कानपुर नगर का नाम पृथक कर पंजीकृत बैनामा दिनांक 15/09/2020 के आधार पर क्रेता कनक रत्नदीप बिल्डर्स एण्ड डेवलपर्स प्रा0 लि0 द्वारा डायरेक्टर विनोद कुमार मिश्रा आत्मज स्व0 कन्हैयालाल मिश्रा निवासी भवन सं0 133/19 एम ब्लाक किदवईनगर</p>	
<p>कृपया उक्त खसरे की प्रस्थिति (भूखंड (गाटा) के वाद ग्रस्त /विक्रय /भू-नक्शा /नामांतरण बर्ही) हेतु खसरा संख्या पर क्लिक करें</p> <p>Disclaimer: उक्त आँकडे मात्र अवलोकनार्थ हैं, उक्त विवरण अद्यतन है, तहसील कम्प्यूटर केन्द्र एम.सी.एस.सी/लोकवाणी केन्द्र से उद्घरण की प्रमाणित प्रति प्राप्त की जा सकती है ।</p> <p>Software Powered By: National Informatics Center, Uttar Pradesh State Unit, Lucknow.</p>		 	

		<p>कानपुर नगर का नाम बतौर सं0भू0 दर्ज हो। परवाना क्र0 6166/03/03/2021</p> <p>1428फ- आदेश न्यायालय नायब तहसीलदार बिधन् कानपुर नगर वाद सं0 0650/19/2019/टी 201903410106863 ता0फै0 24/02/2021 के अनुसार ग्राम रौतारा की खतौनी वर्ष 1423-1428फ के खाता सं0 26 की आराजी सं0 61 रकवा 0.7990 हे0 के जुज भाग रकवा 150.67 वर्गगज यानी 125.98 वर्गमीटर मा0गु0 60ख से विक्रेतागण 1- सिंह एसोसिएट्स द्वारा प्रोपराइटर हिमांशु सिंह पुत्र जय प्रकाश सिंह निवासी 722 एन दामोदरनगर बर्रा कानपुर नगर 2- विनोद कुमार मिश्रा पुत्र स्व0 कन्हैयालाल मिश्रा निवासी भवन सं0 133/19 एम ब्लाक किदवईनगर कानपुर नगर 3-सीमांत श्रीवास्तव पुत्र कैलाश चन्द्र श्रीवास्तव निवासी भवन सं0 ए/75 जेही कानपुर नगर का नाम पृथक कर पंजीकृत बैनामा दिनांक 14/03/2019 के आधार पर क्रेता इन्द्रेश कुमार गुप्ता पुत्र सुरज भान गुप्ता निवासी भवन सं0 133/41 एन ब्लाक किदवईनगर कानपुर नगर का नाम बतौर सं0भू0 दर्ज हो। परवाना क्र0 6167/03/03/2021</p> <p>1428फ0 आदेश न्यायालय तहसीलदार (सदर) कानपुर नगर वाद सं0 4878/2020/टी202003410111056 ता0फै0 08/12/2020 के अनुसार ग्राम रौतारा की खतौनी वर्ष 1423-1428फ0 के खाता सं0 26 की आराजी संख्या 61 रकवा 0.7990हे0 के जुज रकवा 41.805 वर्गमी0 से विक्रेता सिंह एसोसिएट्स द्वारा प्रोपराइटर हिमांशु सिंह पुत्र जयप्रकाश सिंह निवासी 722 एन दामोदर नगर बर्रा कानपुर नगर व विनोद कुमार मिश्रा पुत्र स्व0 कन्हैयालाल मिश्रा निवासी भवन संख्या 133/19 एम ब्लाक किदवई नगर कानपुर नगर व सीमांत श्रीवास्तव पुत्र कैलाशचन्द्र श्रीवास्तव निवासी भवन संख्या ए/75 जूही कानपुर नगर का नाम पृथक करके पंजीकृत बैनामा दिनांक 20-11-2019 के आधार पर क्रेती कल्पना अवस्थी पुत्री विनोद शंकर अवस्थी निवासिनी भवन संख्या 29 गोवर्धनपुरवा गौशाला कानपुर नगर का नाम बतौर संक्रमणीय भूमिधर दर्ज कागजात किया जावे। परवाना क्र0 633/11/01/2021</p> <p>1428फ0 आदेश न्यायालय तहसीलदार (सदर) कानपुर नगर वाद सं0 4901/2020/टी202003410111079 ता0फै0 14/12/2020 के अनुसार ग्राम रौतारा की खतौनी वर्ष 1423-1428फ0 के खाता सं0</p>	
<p>कृपया उक्त खसरे की प्रस्थिति (भूखंड (गाटा) के वाद ग्रस्त /विक्रय /भू-नक्शा /नामांतरण बर्ही) हेतु खसरा संख्या पर क्लिक करें</p> <p>Disclaimer: उक्त आँकड़े मात्र अवलोकनार्थ हैं, उक्त विवरण अद्यतन है, तहसील कम्प्यूटर केन्द्र एम.सी.एस.सी/लोकवाणी केन्द्र से उद्घरण की प्रमाणित प्रति प्राप्त की जा सकती है।</p> <p>Software Powered By: National Informatics Center, Uttar Pradesh State Unit, Lucknow.</p>			 

			<p>26 की आराजी संख्या 61 रकवा 0.7990हे0 के जुज रकवा 41.805 वर्गमी0 से विक्रेता सिंह एसोसिएट्स द्वारा प्रोपराइटर हिमांशु सिंह पुत्र जय प्रकाश सिंह निवासी 722 एन दामोदर नगर बर्रा कानपुर नगर व विनोद कुमार मिश्रा पुत्र स्व0 कन्हैयालाल मिश्रा निवासी भवन संख्या 133/19 एम ब्लाक किदवई नगर कानपुर नगर व सीमांत श्रीवास्तव पुत्र कैलाश चन्द्र श्रीवास्तव निवासी भवन संख्या ए/75 ज्ही कानपुर नगर का नाम पृथक करके पंजीकृत बैनामा दिनोंक 30-11-2019 के आधार पर क्रेती श्रीमती प्रियंका अवस्थी पुत्री विनोद कुमार अवस्थी पत्री राहुल अवस्थी निवासिनी भवन संख्या 66ए गोवर्धनपुरवा ज्ही गौशाला कानपुर नगर का नाम बतौर संक्रमणीय भूमिधर दर्ज कागजात किया जावे। परवाना क्र0 634/11/01/2021</p> <p>1428फ0 आदेश न्यायालय तहसीलदार (सदर) कानपुर नगर वाद सं0 4902/2020/टी202003410111080 ता0फै0 08/12/2020 के अनुसार ग्राम रौतारा की खतौनी वर्ष 1423-1428फ0 के खाता सं0 26 की आराजी संख्या 61 रकवा 0.7990हे0 के जुज रकवा 41.805 वर्गमी0 से विक्रेता सिंह एसोसिएट्स द्वारा प्रोपराइटर हिमांशु सिंह पुत्र जय प्रकाश सिंह निवासी 722 एन दामोदर नगर बर्रा कानपुर नगर व विनोद कुमार मिश्रा पुत्र स्व0 कन्हैयालाल मिश्रा निवासी भवन संख्या 133/19 एम ब्लाक किदवई नगर कानपुर नगर व सीमांत श्रीवास्तव पुत्र कैलाश चन्द्र श्रीवास्तव निवासी भवन संख्या ए/75 ज्ही कानपुर नगर का नाम पृथक करके पंजीकृत बैनामा दिनोंक 20.11.2019 के आधार पर क्रेती विनोद शंकर अवस्थी पुत्र राम मोहन अवस्थी निवासी म0नं0 29 गोवर्धन गौशाला कानपुर नगर का नाम बतौर संक्रमणीय भूमिधर दर्ज कागजात किया जावे। परवाना क्र0 635/11/01/2021</p>	
योग	3	0.8290		

कृपया उक्त खसरे की प्रस्थिति (भूखंड (गाटा) के वाद ग्रस्त /विक्रय /भू-नक्शा /नामांतरण बही) हेतु खसरा संख्या पर क्लिक करें

Disclaimer: उक्त आँकडे मात्र अवलोकनार्थ हैं, उक्त विवरण अद्यतन है, तहसील कम्प्यूटर केन्द्र एम सी.एस.सी/लोकवाणी केन्द्र से उद्घरण की प्रमाणित प्रति प्राप्त की जा सकती है ।

Software Powered By: National Informatics Center, Uttar Pradesh State Unit, Lucknow.

